ATTUAZIONE RISPETTO AL PGT DEL 2011

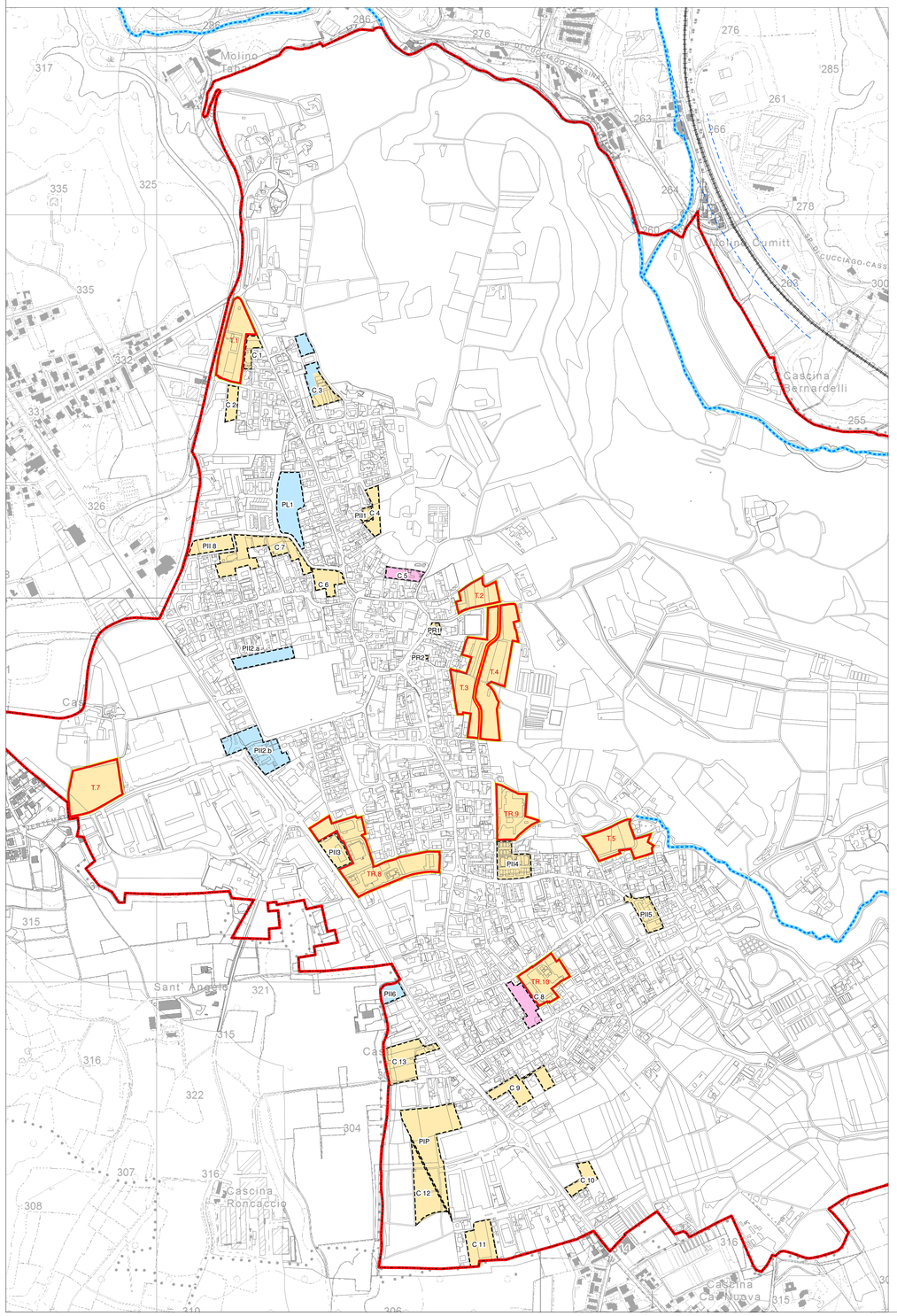

ATTUAZIONE RISPETTO AL PGT DEL 2019

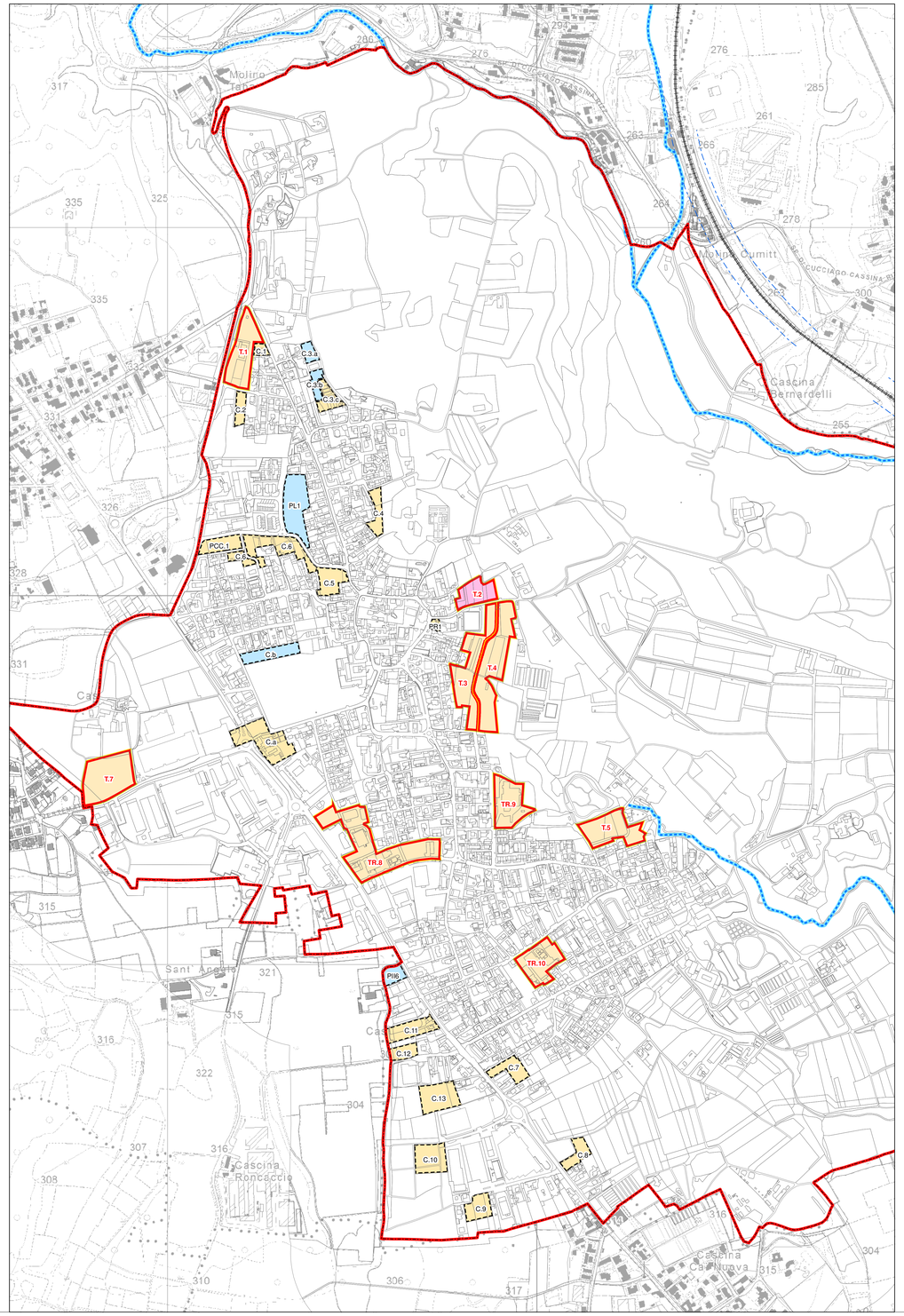

Confine comunale Vertemate con Minoprio

Fiumi torrenti e corsi d'acqua pubblici e relative sponde

Ambiti di trasformazione

T.n Ambiti di trasformazione non attuati

T.n Ambiti di trasformazione attuati

Piani attuativi

C.n Piani attuativi non attuati

C.n Piani attuativi approvati

C.n Piani aatuativi attuati

Comune di Vertemate con Minoprio
Provincia di Como

PGT

Documento di Piano

A 2.9

Attuazione delle previsioni di PGT

Scala 1:5.000

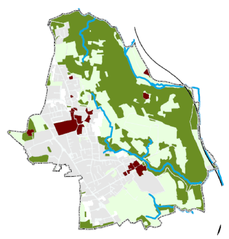

Professionista incaricato:
architetto Fabrizio Ottolini

Maggio 2023